

Začněte svou cestu z bodu vyznačeného na mapě: tramvajová zastávka **Pražský Hrad**. Postupujte podle trasy mapy a prohlédněte si to nejlepší z historické části Prahy za jeden den.


Jedte **tramvají 15** do stanice **Malostranská** a přestupte na **tramvaj 22/23** opačným směrem do zastávky **Pražský Hrad** (cca 15 minut cesty)

# 1. TRASA

- - - pěší trasa
- 3 zastávky na trase
- tramvajová zastávka
- trasa tramvají
- vyhlídky
- kvízové otázky

# 1. TRASA

- Pražský hrad** - největší hradní komplex nejen u nás, ale i ve světě. Projděte se hradními nádvořími, prohlédněte si Starý královský palác, navštivte katedrálu sv. Víta, Václava a Vojtěcha i baziliku sv. Jiří či malebnou Zlatou uličku. Více informací najdete na portálu [prague.eu](http://prague.eu).
- Valdštejnská zahrada** - geometricky přísně řešená raně barokní zahrada. Součástí zahrady je i umělá krápníková stěna - krápníková jeskyně (grotta). V letním období je zahrada místem konání koncertů a divadelních představení. Více informací najdete na portálu [prague.eu](http://prague.eu).
- Náplavka** - pohled z řeky na Karlův most. Ideální místo pro vytvoření nezapomenutelné nebo romantické fotografie.
- Malostranské náměstí** - Náměstí s řadou historických domů a paláců je tvořené dvěma částmi, které spojuje dominanta celého prostoru - chrám sv. Mikuláše. Více informací najdete na portálu [prague.eu](http://prague.eu).
- Karlův most** - nejstarší pražský most byl založen r. 1357 Karlem IV. Most je vybudován z pískovcových kvádrů a po obou stranách je opevněn věžemi (Malostranské mostecké věže, Staroměstská mostecká věž). Více informací najdete na portálu [prague.eu](http://prague.eu).
- Staroměstský orloj** - Středověké mechanické věžní hodiny jsou umístěné na jižní straně věže Staroměstské radnice. Každou celou hodinu (9.00 - 23.00) se na orloji objevuje 12 figur apoštolů. Více informací najdete na portálu [prague.eu](http://prague.eu).
- Staroměstské náměstí** - nejvýznamnější náměstí historické Prahy vzniklo ve 12. století a bylo svědkem mnoha historických událostí. Vedle Staroměstské radnice a chrámu Matky Boží před Týnem je dominantou náměstí barokní kostel sv. Mikuláše, rokokový palác Kinských, gotický městský palác Dům U Kamenného zvonu a monumentální pomník Mistra Jana Husa. V dlažbě náměstí je vyznačeno místo popravy 27 českých pánů (1621) a pražský poledník. Více informací najdete na portálu [prague.eu](http://prague.eu).
- Prašná brána** - jedna z nejvýraznějších památek pozdně-gotické Prahy z r. 1475 je monumentálním vstupem do Starého Města, kterým na území města vcházely korunovační průvody českých králů. Dříve sloužila jako sklad střelného prachu a dnes zahajuje Korunovační či Královskou cestu na Pražský hrad. Vyhlídkový ochoz se nachází ve výšce 44 metrů. Více informací najdete na portálu [prague.eu](http://prague.eu).
- Obecní dům** - Secesní stavba z let 1905 - 1911 je dokladem nevídané umělecké i řemeslné dovednosti a kvality. Secesní interiéry zdobili přední malíři a sochaři jako A. Mucha, J. Preisler, L. Šaloun aj. Více informací najdete na portálu [prague.eu](http://prague.eu).



HOTEL  
BENE  
RESIDENCE




on-line kvíz

# KVÍZ: 1. TRASA

pro on-line verzi kvízu klikněte [zde](#)

Poznávejte Prahu zábavně!

Splňte úkoly označené diamanty  na mapě a sbírejte body. Ten, kdo prohraje, zve ostatní na drink!

1 správná odpověď = 1 bod.\*




1. Vítejte na Pražském hradě! Začněte katedrálou svatého Víta. Před dokončením stavby byl do katedrály používán jiný vchod. Nyní je uzavřen mříží, na které je 12 znamení horoskopu. Na mříži nalezněte své znamení a získejte svůj první bod!




4. Na budově na rohu poblíž náplavky / břehu řeky (bod č.3 na mapě) je umístěna paměťová tabulka, která představuje úroveň vody během nejvyšší zaznamenané povodně v Čechách. Najděte skrytou tabulku a zjistěte datum této povodně.



5. I v Praze existuje nejužší ulička. Je tak úzká, že tam byl dokonce umístěn semafor pro chodce. Spočítejte schody na ulici, kolik jich tam je?



6. Přibližně v polovině Karlova mostu se nachází mřížka, která umí plnit přání. Pokud se jí dotknete, může ho splnit i Vám! Na mřížce je vyobrazen reliéf patrona české země. Poznáte, o koho se jedná?



7. Na Malém náměstí, přímo před Staroměstským náměstím a orlojem, stojí nejstarší pražská kašna. Je orámována krásnou mříží. Podívejte se blíže na kašnu a zjistěte, v jakém roce byla postavena.



2. Výborně, jdeme dál! Na cestě přímo pod okny katedrály najdete sochu nejslavnějšího českého světce - Jana Nepomuckého. Poznáte ho jednoduše dle hvězd nad jeho hlavou. Kolik hvězd má nad hlavou Jan Nepomucký?



8. Jste téměř na konci své trasy, skvěle! Prohlédněte si Staroměstské náměstí - na zemi nalezněte dlouhou čáru, podle níž byl v minulosti řízen pražský čas. Jaký čas ukazuje čára?



3. Valdštejnská zahrada má svůj tajný bod: je zde umělá krápníková jeskyně (grotta). Napravo od jeskyně je kabelová voliéra, určená k chovu exotických ptáků. Zjistěte, kteří ptáci jsou tam chováni!



9. Paráda, jste u posledního úkolu! Podívejte se na Prašnou bránu (bod 8 na mapě). Celá trasa, kterou jste dnes prošli, je součástí Staročeské královské cesty. Odhadnete, byla-li Prašná brána začátkem této cesty, nebo jejím koncem?

 \*Sdílejte svůj názor o procházce na Facebook!

 Přidávejte vaše fotky s hashtagem [#poznavamPrahu\\_BENE](#). Nezapomeňte označit nás [@hotelresidencebene](#)!

HOTEL  
BENE  
RESIDENCE

Vaše body:

odpovědi na kvíz najdete [zde](#) nebo na recepci